
















URBANISTIČKI PLAN UREĐENJA POVIJESNE JEZGRE GRADA VARAŽDINA

KARTOGRAFSKI PRIKAZ
BLOK BR. 18

M 1 : 1000



5.18. NAČIN I UVJETI GRADNJE TUMAČ PLANSKOG ZNAKOVLJA:

-  GRANIČNA OBUHVATA URBANISTIČKOG PLANA UREĐENJA
-  REGULACIJSKI PRAVAC
-  OBAVEZNI GRADEVNI PRAVAC
-  GRADSKA ULICA, PARKIRALIŠTA
-  PRIKLJUČENJE NA JAVNU POUVRŠINU
-  PRIKLJUČENJE KOMUNALNE INFRASTRUKTURE
-  POSTOJEĆA GRADEVINA
-  POSTOJEĆE GRADEVINE BEZ MOGUĆNOSTI REKONSTRUKCIJE
-  ZONA NOVE IZGRADNJE
-  NAMJENA GRADEVINE
-  POSTOJEĆA GRADEVINE
-  KATNOST POSTOJEĆE GRADEVINE
-  KATNOST PLANIRANE GRADEVINE
-  UKLANJANJE POSTOJEĆE GRADEVINE
-  PJEŠAČKE ULICE I TRGOVI

